

新北市八里區 人口結構分析

(資料期間：107年)



新北市八里區公所會計室編印

中華民國 108 年 8 月 出版

目 錄

壹、前言	1
貳、人口分布	2
參、本區各里現住人口概況	3~4
肆、人口特性	5~8
伍、人口成長	9~10
陸、人力資源	11
結 論	12

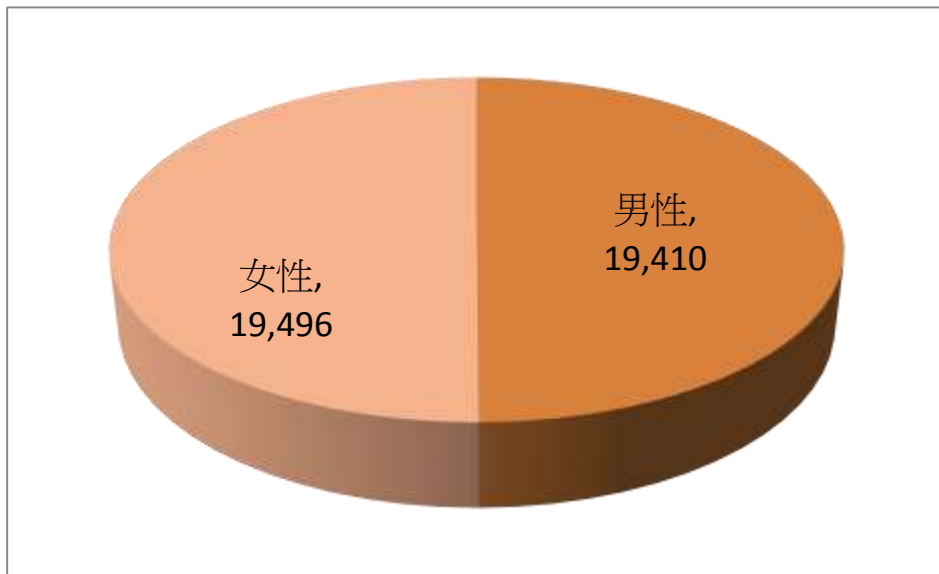
壹、前 言

人口是組成國家的重要要素之一，人口數量的多寡與其品質之良窳，對於人類生活環境、社會繁榮及國家富強具有極大之影響，故人口統計資料為主政者所重視。茲就本區人口分布、各里現住人口概況、人口特性、人口成長、人力資源統計分析，以供相關單位業務應用及決策使用。

貳、人口分布

本區民國 107 年底人口數為 38,906 人，其中男性為 19,410 人、女性為 19,496 人，本區土地總面積為 39.49 平方公里，人口密度平方公里人數為 982 人。共有 10 里，190 鄰，總戶數為 14,880 戶。

圖一：107 年度人口數



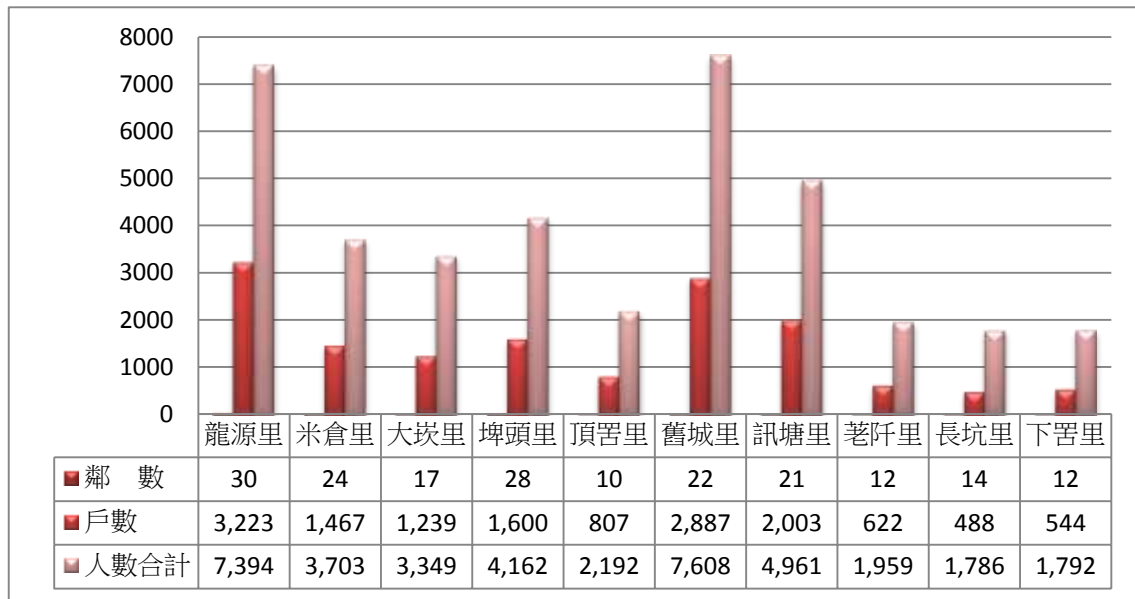
參、本區各里現住人口概況

本區人口數最多的是舊城里；人口數計有 7,608 人，其次龍源里；人口數為 7,394 人，訊塘里人口數為 4,961 人居第三位，再其次埤頭里，人口數為 4,162 人，最少為長坑里；人口僅有 1,786 人。

表一：本區各里鄰戶口數

里 別	鄰 數	戶 數	人 口 數		
			合 計	男 性	女 性
總 計	190	14,880	38,906	19,410	19,496
龍源里	30	3,223	7,394	3,585	3,809
米倉里	24	1,467	3,703	1,890	1,813
大崁里	17	1,239	3,349	1,728	1,621
埤頭里	28	1,600	4,162	2,082	2,080
頂罟里	10	807	2,192	1,060	1,132
舊城里	22	2,887	7,608	3,717	3,891
訊塘里	21	2,003	4,961	2,466	2,495
荖阡里	12	622	1,959	1,017	942
長坑里	14	488	1,786	954	832
下罟里	12	544	1,792	911	881

圖二：107 年度各里鄰戶口數



肆、人口特性

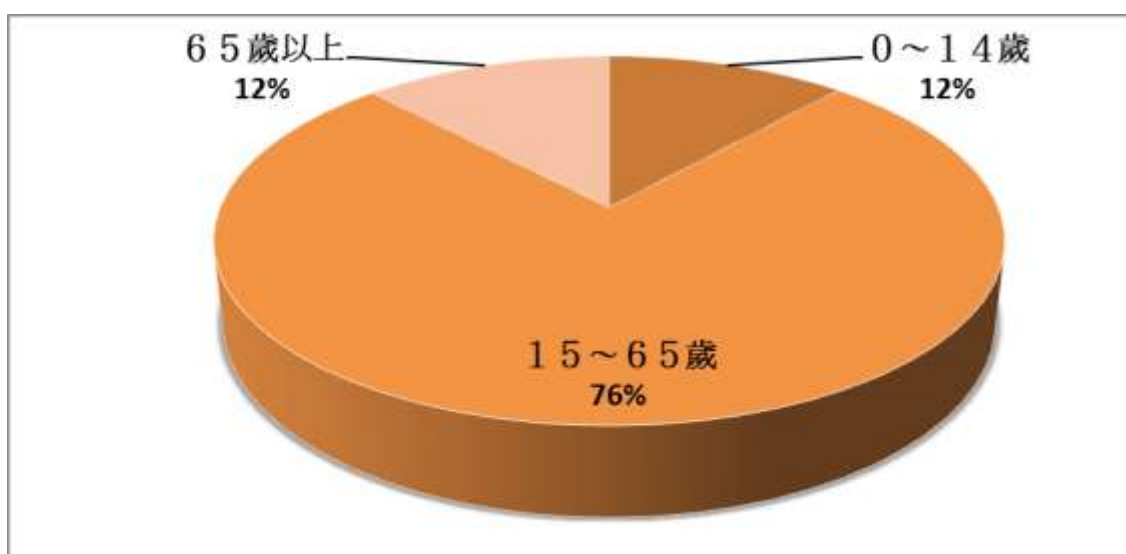
一、年齡結構：

就民國 107 年度本區人口年齡分布，適於工作年齡（15~64 歲）人口數 29,671 人；約佔全區總人口數之 76.62%，顯示本區勞動力供應充沛，促進經濟發展甚為有利，而老年人口（65 歲以上）有 4,705 人；約佔 12.09%，由於國民生活水準提高、醫療衛生進步，促使國人壽命延長，故其所佔比率亦逐年遞增。惟幼年人口（0~14 歲）有 4,530 人；約佔 11.64%，因結婚年齡延後，生育年齡提高加上整體經濟環境影響，造成生育率逐年下降其所佔比例也隨之遞減。

表二：本區現住人口年齡結構

年底別	總人口 (人)	年齡分配		
		0~14 歲	15~65 歲	65 歲以上
民國 107 年	38,906	4,530	29,671	4,705

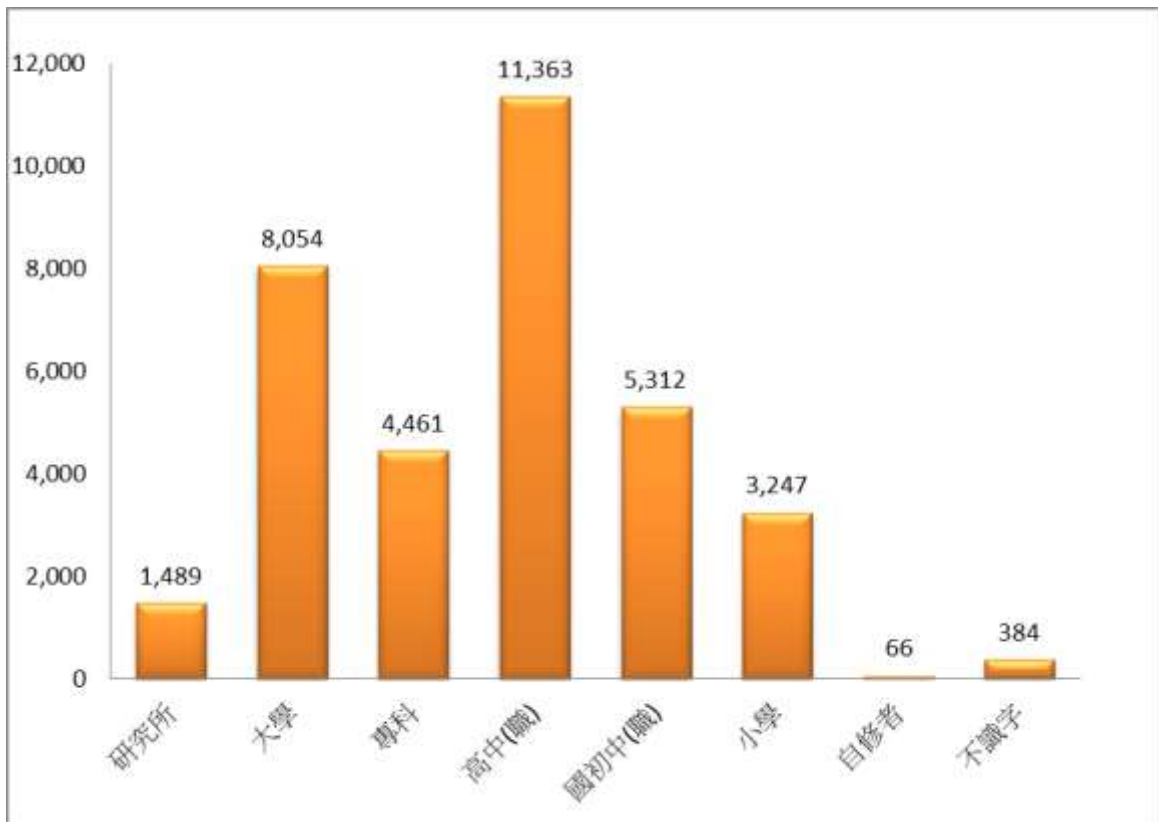
圖三：107 年度本區現住人口年齡結構



二、教育程度

本區自民國 57 學年度起，實施九年國民義務教育頗具成效，107 年本區 15 歲以上人口數 34,376 人，其教育程度為研究所者 1,489 人，大學者 8,054 人，專科者 4,461 人，合佔 40.74%。高中(職)者 11,363 人，佔 33.06%；國初中(職)5,312 人，佔 15.45%；小學者 3,247 人，佔 9.45%；自修者 66 人、佔 0.19%；不識字者 384 人、佔 1.12%。其不識字者隨人口年齡遞減少之，顯示教育普及及國民識字率增加。

圖四：107年本區教育程度結構

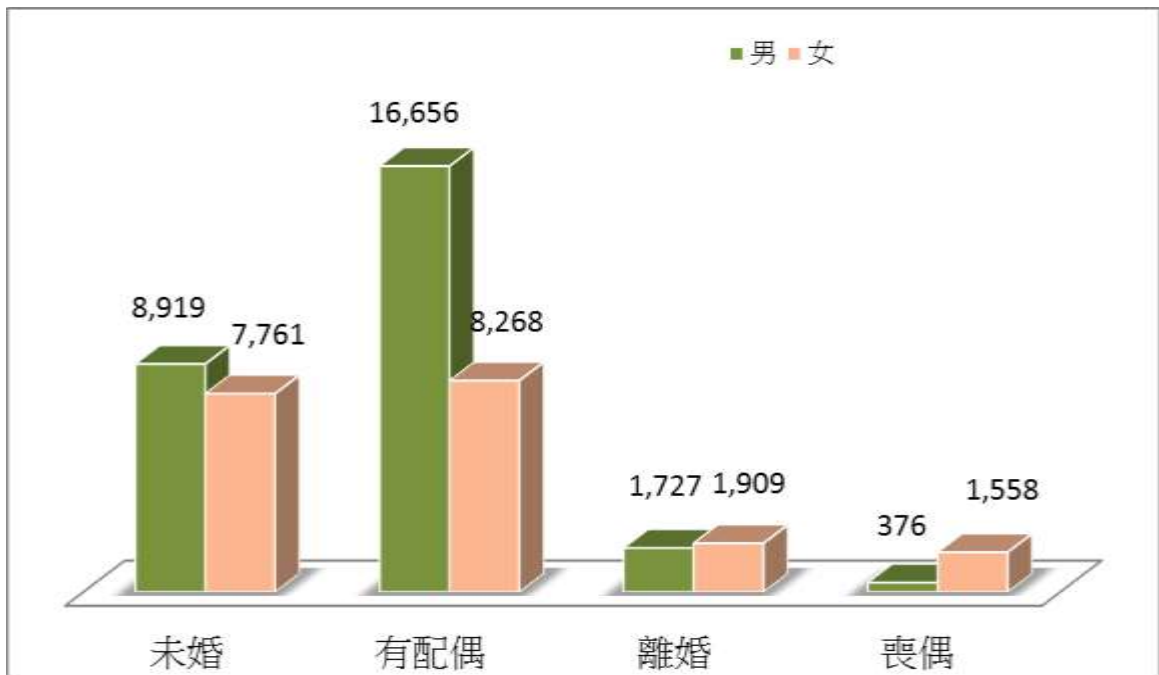


三、婚姻狀況

本區未婚男性有 8,919 人、女性有 7,761 人，合計 16,680 人，佔總人口比例 42.87%；有配偶的有 16,656 人，佔 42.81%；離婚人數有 3,636 人，佔 9.35%；喪偶者有 1,934 人，佔 4.97%。

惟社會結構及價值觀念之改變，離婚之情形有明顯增加趨勢。

圖五：107年本區適婚年齡婚姻狀況



伍、人口成長

影響人口成長之因素有二，一為自然增加，二為社會增加。

一、自然增加

民國 107 年本區人口出生數 25 人，平均月出生人數為 2 人；死亡數 16 人，平均月死亡人數 1 人。死亡率由於醫藥之發達而降低。

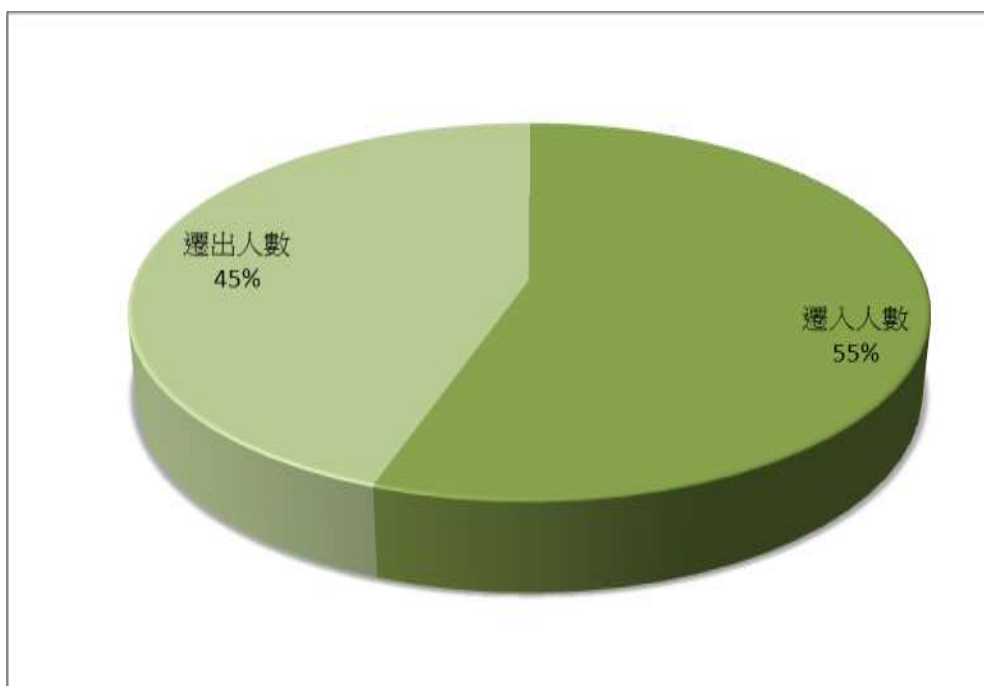
二、社會增加

本區對外有台 61 線快速道路可達桃園國際機場、本島西岸各地，台 64 線快速道路連接新店、中和，另經由 103 號、105 號縣道分可通往五股、蘆洲以及林口，關渡大橋則為聯絡淡水、臺北市之主要交通管道，區內臺北國際商港、十三行博物館、八里垃圾焚化廠以及八里污水處理廠等重大公共建設，而目前刻正進行臺北國際商港特定區開發及淡江大橋(輕軌捷運)環境影響評估案，將為本區未來發展注入一股新動力。並對本區定位為技術密集型工業及居住之主要都市功能，地方商業中心為次要功能，因此為就業或求學而遷入本區者有 2,144 人，另遷出者 1,727 人，5 年移入人口淨增加 417 人。

三、成長趨勢

近年來醫療衛生品質改善、生活水準提高，死亡率逐年下降，但在自然增加率方面，由於政府實施家庭計劃觀念已普植於國民生活意識中，加上結婚年齡延後、生育年齡提高、托兒照顧不易、養育及教育成本高等因素，未來之出生率將持續下降。社會增加方面，本區工商發達、交通建設完善、居住環境及成本也相較鄰近區域有優勢，故預期今後人口社會增加率仍為正數。

圖六：107年本區人口遷入遷出數



陸、人力資源

一、勞動力參與率

民國 107 年本區 15 歲以上人口數為 34,376 人，較 106 年 33,906 人，增加 470 人。勞動人口數(15 歲~65 歲)為 29,671 人，勞動力參與率為 86.31%。

二、就業者結構

(1)職業結構

本區因以技術密集型工業為主，故就業者之職業，以藍領工作人員為最多，服務工作人員居次，白領工作人員第三，農林漁牧業工作人員為最少。

(2)教育程度結構

由於九年國民義務教育實施，教育普及，促使中高教育之發展，本區就業者之教育程度提昇，以研究所、大學、專科程度者佔 40.74%最多；高中(職)程度者佔 33.06%居次；國初中(職)者佔 15.45%第三，顯示本區人文薈萃、學風鼎盛。

結 論

本區自民國 90 年底的人口數 29,604 人至民國 107 年底的人口數 38,906 人，近十七年來人口增加率為 23.91%。家庭組織為小家庭制，平均每戶為 2.61 人，人口密度每平方公里為 982 人。

刊 名：新北市八里區人口結構

編 印：新北市八里區公所會計室

出 版：新北市八里區公所

出版日期：中華民國 108 年 8 月

刊期頻率：年刊

本刊同時登載於八里區公所網站

網 址：<http://www.bali.ntpc.gov.tw/>

