

# 中華民國 109 年 新北市八里區人口結構分析



新北市八里區公所會計室編印  
中華民國 110 年 8 月出版

# 目 錄

|              |      |
|--------------|------|
| 壹、前言         | 1    |
| 貳、人口分布       | 2    |
| 參、本區各里現住人口概況 | 3~4  |
| 肆、人口特性       | 5~8  |
| 伍、人口成長       | 9~10 |
| 陸、人力資源       | 11   |
| 結 論          | 12   |

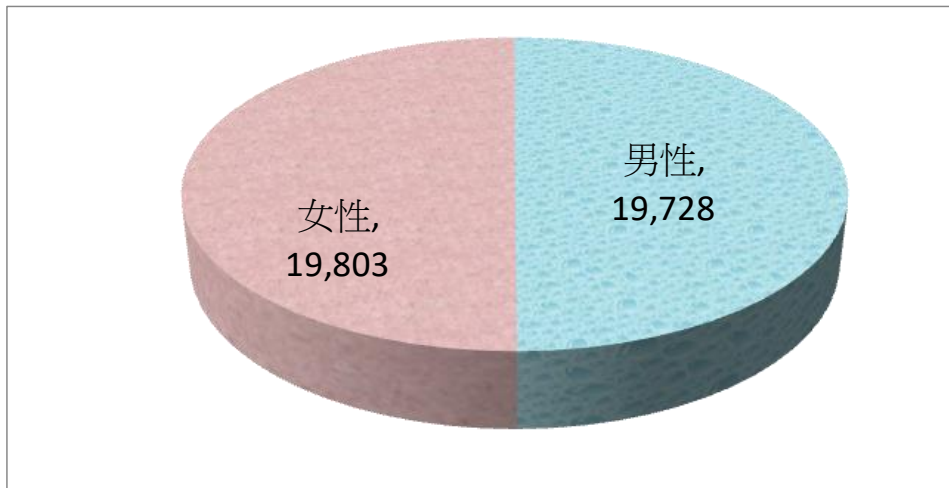
## 壹、前 言

人口是組成國家的重要要素之一，人口數量的多寡與其品質之良窳，對於人類生活環境、社會繁榮及國家富強具有極大之影響，故人口統計資料為主政者所重視。茲就本區人口分布、各里現住人口概況、人口特性、人口成長、人力資源統計分析，以供相關單位業務應用及決策使用。

## 貳、人口分布

本區民國 109 年底人口數為 39,741 人，其中男性為 19,801 人、女性為 19,940 人，本區土地總面積為 39.49 平方公里，人口密度平方公里人數為 1,066 人。共有 10 里，195 鄰，總戶數為 15,554 戶。

圖一：109 年度人口數



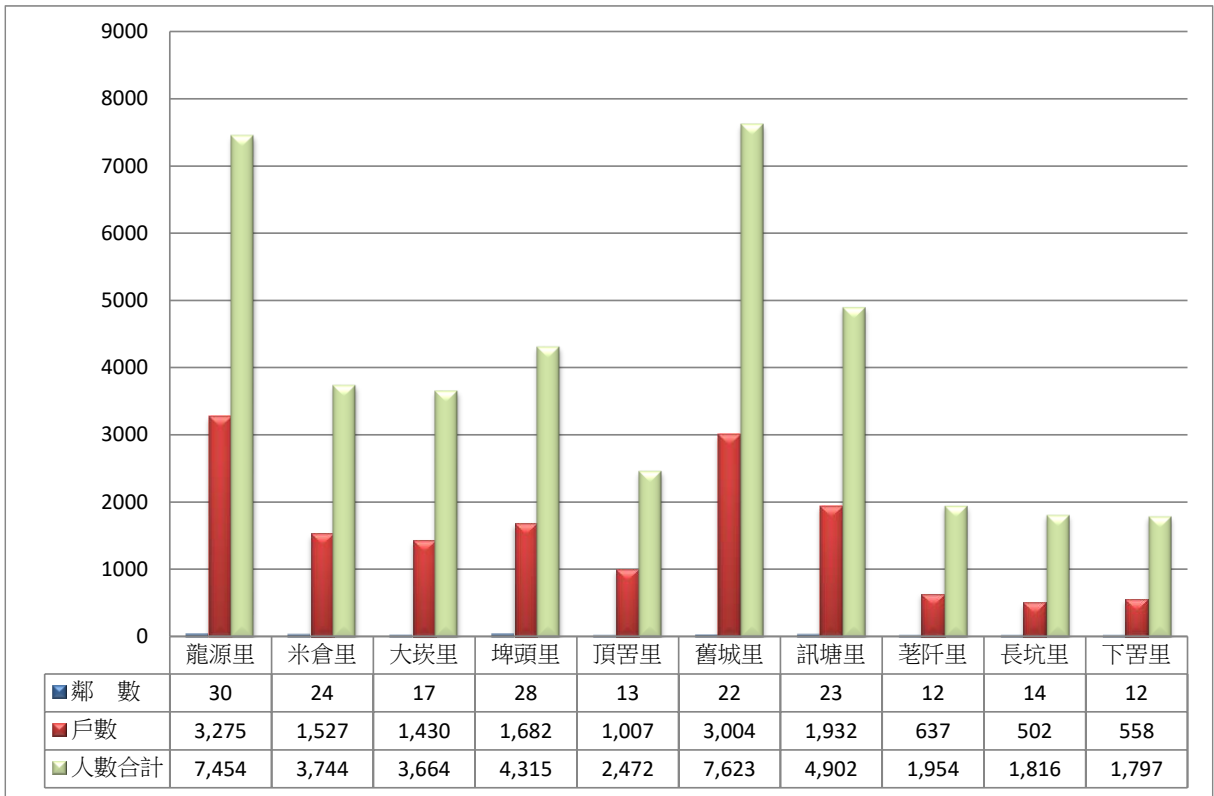
### 參、本區各里現住人口概況

本區人口數最多的是舊城里；人口數計有 7,623 人，其次龍源里；人口數為 7,454 人，訊塘里人口數為 4,902 人居第三位，再其次埤頭里，人口數為 4,315 人，最少為下罟里；人口僅有 1,797 人。

表一：本區各里鄰戶口數

| 里 別        | 鄰 數        | 戶 數           | 人 口 數         |               |               |
|------------|------------|---------------|---------------|---------------|---------------|
|            |            |               | 合 計           | 男 性           | 女 性           |
| <b>總 計</b> | <b>195</b> | <b>15,554</b> | <b>39,741</b> | <b>19,801</b> | <b>19,940</b> |
| 龍源里        | 30         | 3,275         | 7,454         | 3,619         | 3,835         |
| 米倉里        | 24         | 1,527         | 3,744         | 1,911         | 1,833         |
| 大崁里        | 17         | 1,430         | 3,664         | 1,879         | 1,785         |
| 埤頭里        | 28         | 1,682         | 4,315         | 2,147         | 2,168         |
| 頂罟里        | 13         | 1,007         | 2,472         | 1,235         | 1,237         |
| 舊城里        | 22         | 3,004         | 7,623         | 3,720         | 3,903         |
| 訊塘里        | 23         | 1,932         | 4,902         | 2,414         | 2,488         |
| 荖阡里        | 12         | 637           | 1,954         | 1,012         | 942           |
| 長坑里        | 14         | 502           | 1,816         | 964           | 852           |
| 下罟里        | 12         | 558           | 1,797         | 900           | 897           |

圖二：109 年度各里鄰戶口數



## 肆、人口特性

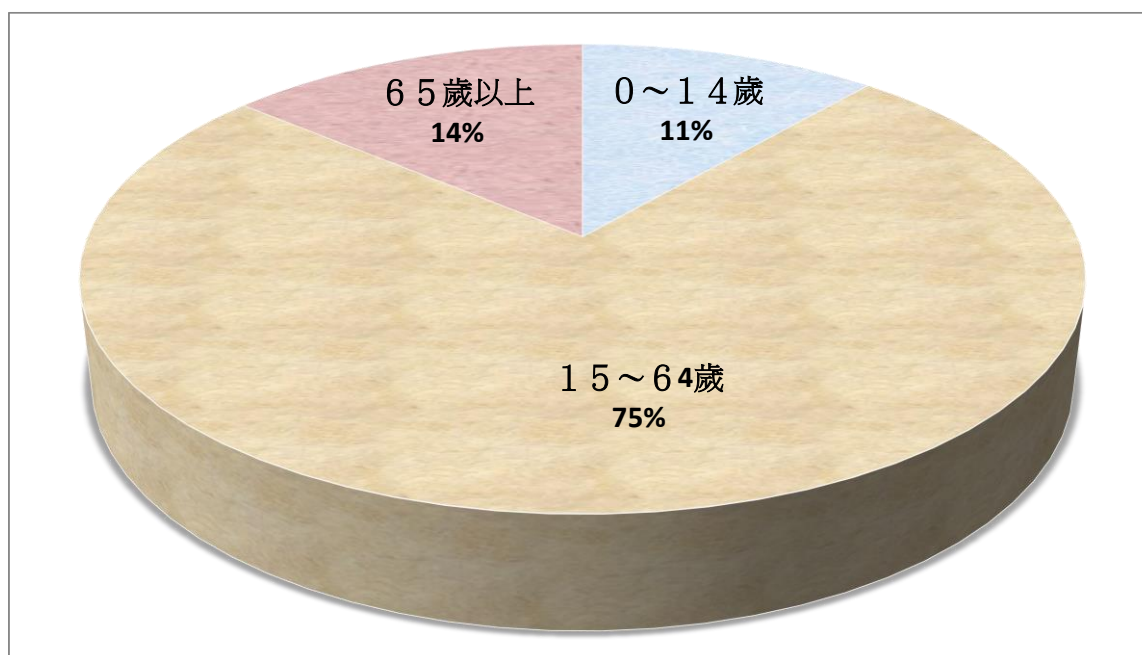
### 一、年齡結構：

就民國 109 年度本區人口年齡分布，適於工作年齡（15~64 歲）人口數 29,724 人；約佔全區總人口數之 74.79%，顯示本區勞動力供應充沛，促進經濟發展甚為有利，而老年人口（65 歲以上）有 5,520 人；約佔 13.84%，由於國民生活水準提高、醫療衛生進步，促使國人壽命延長，故其所佔比率亦逐年遞增。惟幼年人口（0~14 歲）有 4,515 人；約佔 11.36%，因結婚年齡延後，生育年齡提高加上整體經濟環境影響，造成生育率逐年下降其所佔比例也隨之遞減。

表二：本區現住人口年齡結構

| 年底別      | 總人口<br>(人) | 年齡分配   |         |        |
|----------|------------|--------|---------|--------|
|          |            | 0~14 歲 | 15~65 歲 | 65 歲以上 |
| 民國 108 年 | 39,531     | 4,557  | 29,898  | 5,076  |
| 民國 109 年 | 39,741     | 4,515  | 29,724  | 5,502  |

圖三：109 年度本區現住人口年齡結構

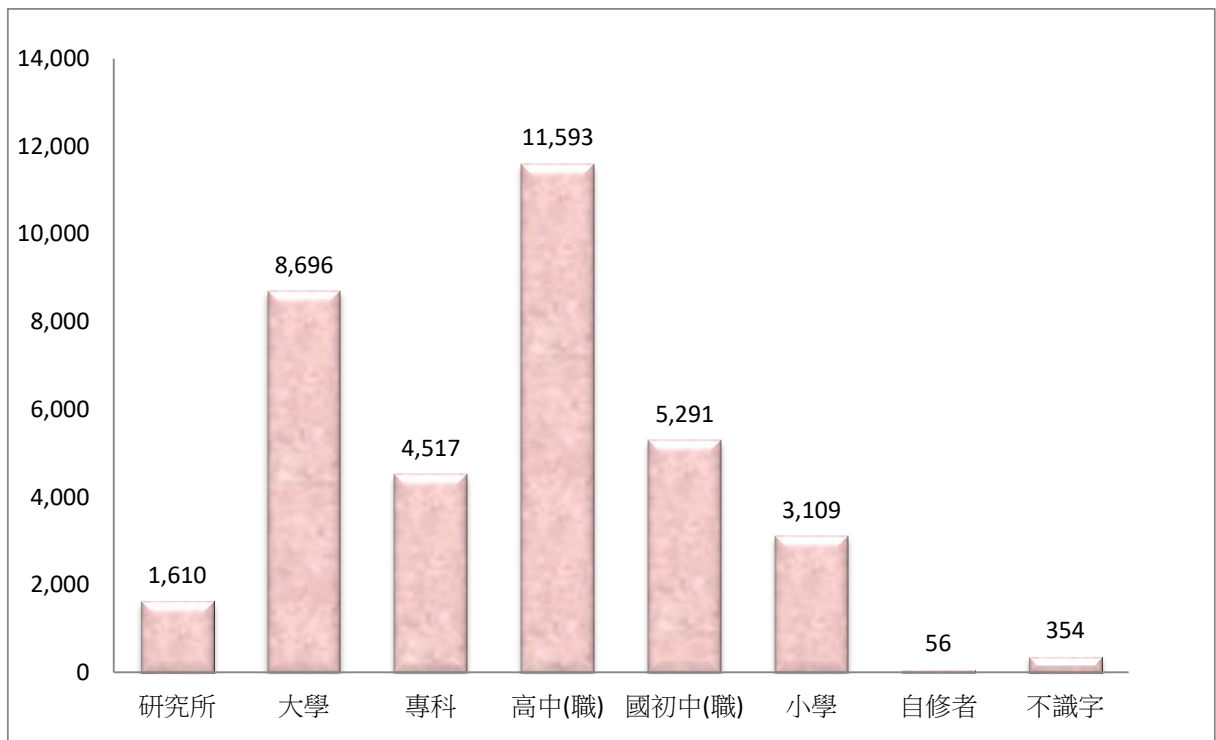


## 二、教育程度

本區自民國 57 學年度起，實施九年國民義務教育頗具成效，109 年本區 15 歲以上人口數 35,226 人，其教育程度為研究所者 1,610 人，大學者 8,696 人，專科者 4,517 人，合佔 42.08%。高中(職)者 11,593 人，佔 32.91%；國初中(職)5,291 人，佔 15.02%；小學者 3,109 人，佔 8.83%；自修者 56 人、佔 0.16%；不識字者 354 人、佔 1.00%。其不識字者隨人口年齡遞減少之，顯示教育普及及國民識字率增加。



圖四：109 年本區教育程度結構

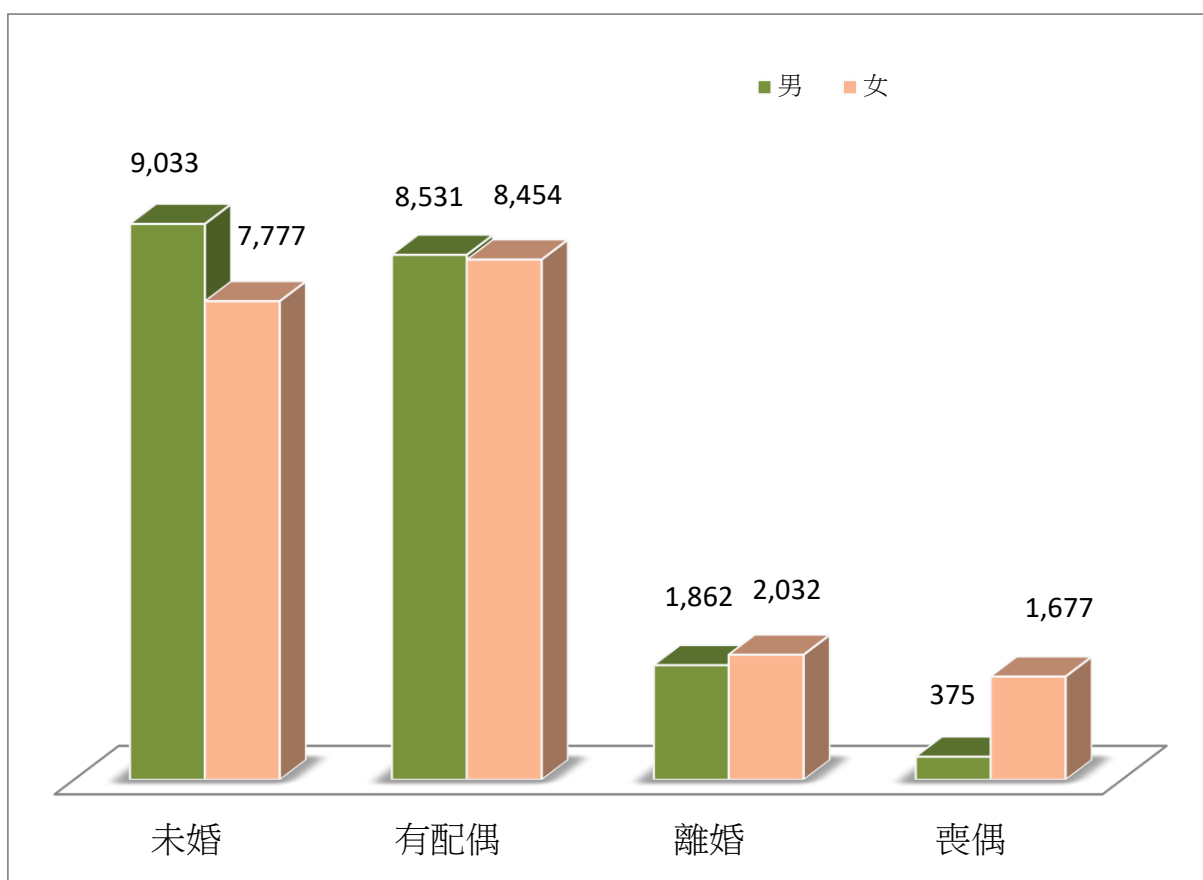


### 三、婚姻狀況

本區未婚男性有 9,033 人、女性有 7,777 人，合計 16,810 人，佔總人口比例 42.30%；有配偶的有 16,985 人，佔 42.74%；離婚人數有 3,894 人，佔 9.80%；喪偶者有 2,052 人，佔 5.16%。

惟社會結構及價值觀念之改變，離婚之情形有明顯增加趨勢。

圖五：109年本區適婚年齡婚姻狀況



## 伍、人口成長

影響人口成長之因素有二，一為自然增加，二為社會增加。

### 一、自然增加

民國 109 年本區人口出生數 305 人，平均月出生人數為 25 人；死亡數 258 人，平均月死亡人數 22 人。死亡率由於醫藥之發達而降低。

### 二、社會增加

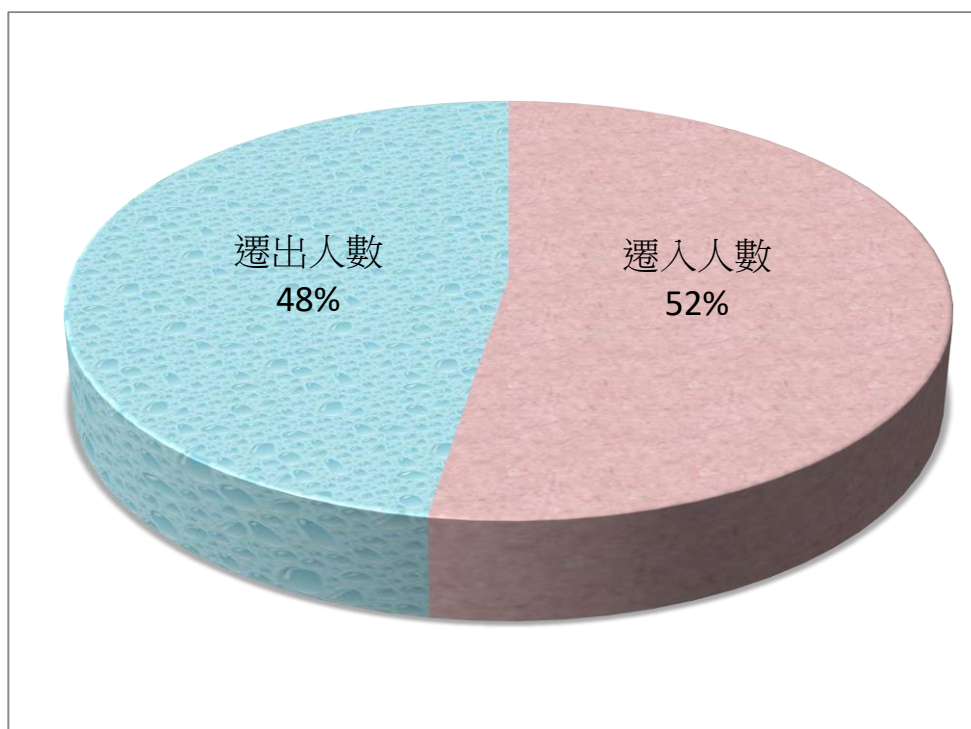
本區對外有台 61 線快速道路可達桃園國際機場、本島西岸各地，台 64 線快速道路連接新店、中和，另經由 103 號、105 號縣道分可通往五股、蘆洲以及林口，關渡大橋則為聯絡淡水、臺北市之主要交通管道，區內臺北國際商港、十三行博物館、八里垃圾焚化廠以及八里污水處理廠等重大公共建設，而目前刻正進行臺北國際商港特定區開發及淡江大橋(輕軌捷運)環境影響評估案，將為本區未來發展注入一股新動力。並對本區定位為技術密集型工業及居住之主要都市功能，地方商業中心為次要功能，因此為就業或求學而遷入本區者有 1,716 人，另遷出者 1,553 人，109 年移入人口淨增加 163 人。

### 三、成長趨勢

近年來醫療衛生品質改善、生活水準提高，死亡率逐年下降，但在自然增加率方面，由於政府實施家庭計劃觀念已普植於國民生活意識中，加上結婚年齡延後、生育年齡提高、托兒照顧不易、養育及教育

成本高等因素，未來之出生率將持續下降。社會增加方面，本區工商發達、交通建設完善、居住環境及成本也相較鄰近區域有優勢，故預期今後人口社會增加率仍為正數。

圖六：109年本區人口遷入遷出數



## 陸、人力資源

### 一、勞動力參與率

民國 109 年本區 15 歲以上人口數為 35,226 人，較 108 年 34,974 人，增加 252 人。勞動人口數(15 歲~64 歲)為 29,724 人，勞動力參與率為 74.79%。

### 二、就業者結構

#### (1)職業結構

本區因以技術密集型工業為主，故就業者之職業，以藍領工作人員為最多，服務工作人員居次，白領工作人員第三，農林漁牧業工作人員為最少。

#### (2)教育程度結構

由於九年國民義務教育實施，教育普及，促使中高教育之發展，本區就業者之教育程度提昇，以研究所、大學、專科程度者佔 42.08% 最多；高中(職)程度者佔 32.91% 居次；國初中(職)者佔 15.02% 第三，顯示本區人文薈萃、學風鼎盛。

## 結 論

本區自民國 90 年底的人口數 29,604 人至民國 109 年底的人口數 39,741 人，近十九年來人口增加率為 34.24%。家庭組織為小家庭制，平均每戶為 2.56 人，人口密度每平方公里為 1,006 人。

刊 名：新北市八里區人口結構

編 印：新北市八里區公所會計室

出 版：新北市八里區公所

出版日期：中華民國 110 年 8 月

刊期頻率：年刊

本刊同時登載於八里區公所網站

網 址：<http://www.bali.ntpc.gov.tw/>

