

新北市八里區人口結構分析

(資料時間:110 年)



新北市八里區公所會計室編印

中華民國 111 年 7 月出版

目 錄

壹、前言	1
貳、人口分布	2
參、本區各里現住人口概況	3~4
肆、人口特性	5~8
伍、人口成長	9~10
結 論	11

壹、前 言

人口是組成國家的重要要素之一，人口數量的多寡與其品質之良窳，對於人類生活環境、社會繁榮及國家富強具有極大之影響，故人口統計資料為主政者所重視。茲就本區人口分布、各里現住人口概況、人口特性、人口成長、人力資源統計分析，以供相關單位業務應用及決策使用。

貳、人口分布

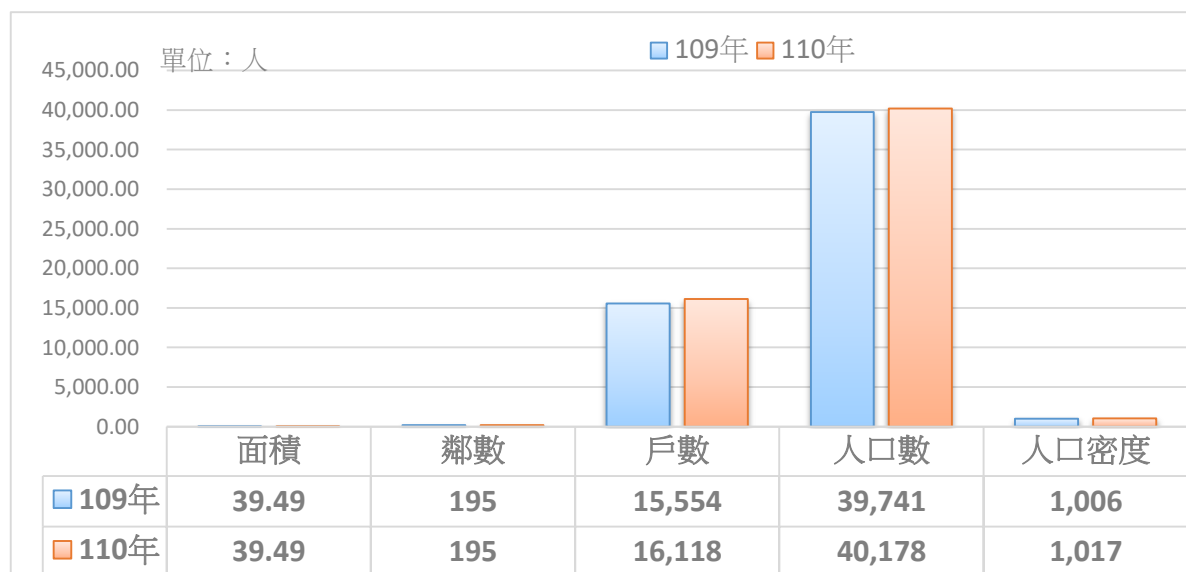
本區民國 110 年底人口數為 40,178 人，其中男性為 20,013 人、女性為 20,165 人，本區土地總面積為 39.49 平方公里，人口密度每平方公里約為人數為 1,017 人。

表一：109年與110年八里區鄰數、戶數、人口數比較

年底別	面積	鄰數	戶數	人口數			人口密度 (平方公里)
				合計	男	女	
109年	39.49	195	15,554	39,741	19,801	19,940	1,006
110年	39.49	195	16,118	40,178	20,013	20,165	1,017

資料來源：新北市政府民政局

圖一：109年與110年八里區鄰數、戶數、人口數比較



參、本區各里現住人口概況

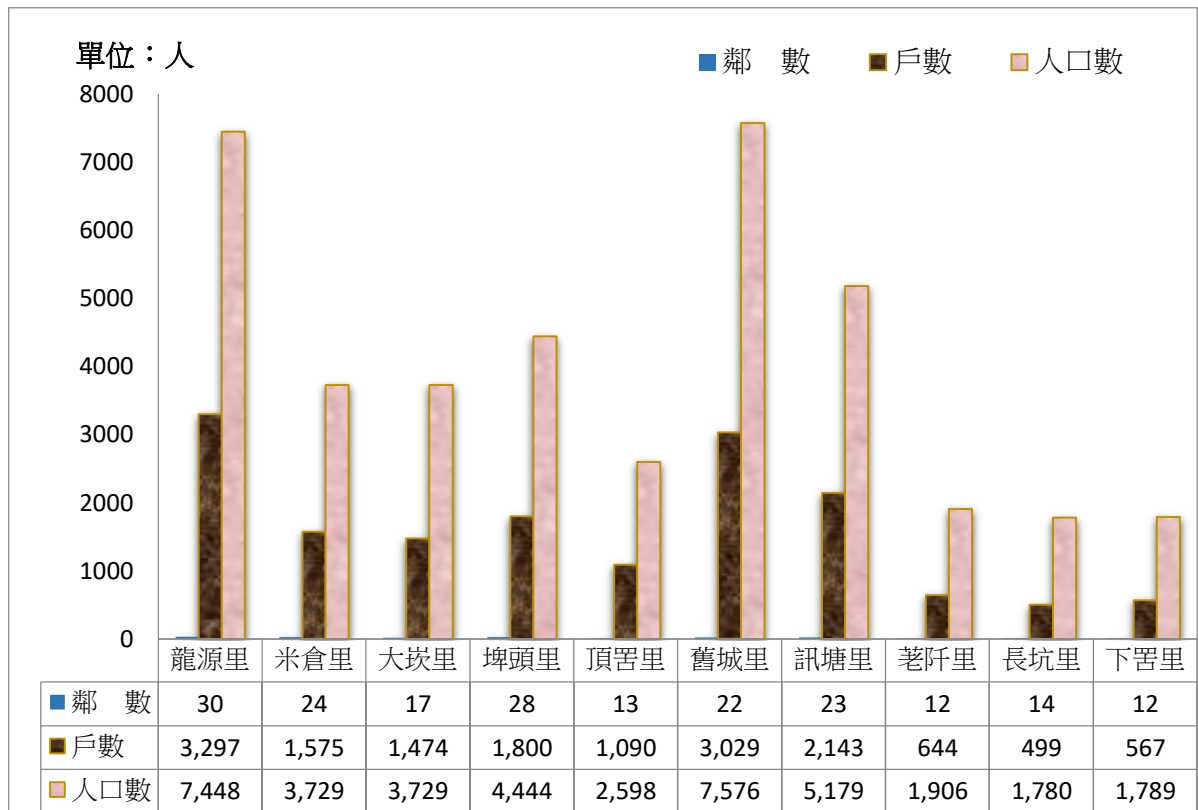
本區 110 年底共有 10 里、195 鄰、總戶數 16,118 戶，各里人口數排名以舊城里為最大；人口數計有 7,576 人，其次為龍源里、人口數為 7,448 人，再其次為訊塘里人口數為 5,179 人。人口數達 4,000 人以上未滿 5,000 人計埤頭 1 里，人口數達 3,000 人以上未滿 4,000 人計有米倉、大崁 2 里，人口數 2,000 人以上未滿 3,000 人計有頂罟 1 里，人口數 1,000 人以上未達 2,000 人計有老阡、長坑、下罟 3 里，其中長坑里為最少計 1,780 人。

表二：本區各里鄰戶人口數

里 別	鄰 數	戶 數	人口數		
			合 計	男 性	女 性
總 計	195	16,118	40,178	20,013	20,165
龍源里	30	3,297	7,448	3,611	3,837
米倉里	24	1,575	3,729	1,907	1,822
大崁里	17	1,474	3,729	1,913	1,816
埤頭里	28	1,800	4,444	2,221	2,223
頂罟里	13	1,090	2,598	1,305	1,293
舊城里	22	3,029	7,576	3,701	3,875
訊塘里	23	2,143	5,179	2,527	2,652
老阡里	12	644	1,906	989	917
長坑里	14	499	1,780	940	840
下罟里	12	567	1,789	899	890

資料來源：新北市政府民政局

圖二：110 年度各里鄰戶口數



肆、人口特性

一、年齡結構：

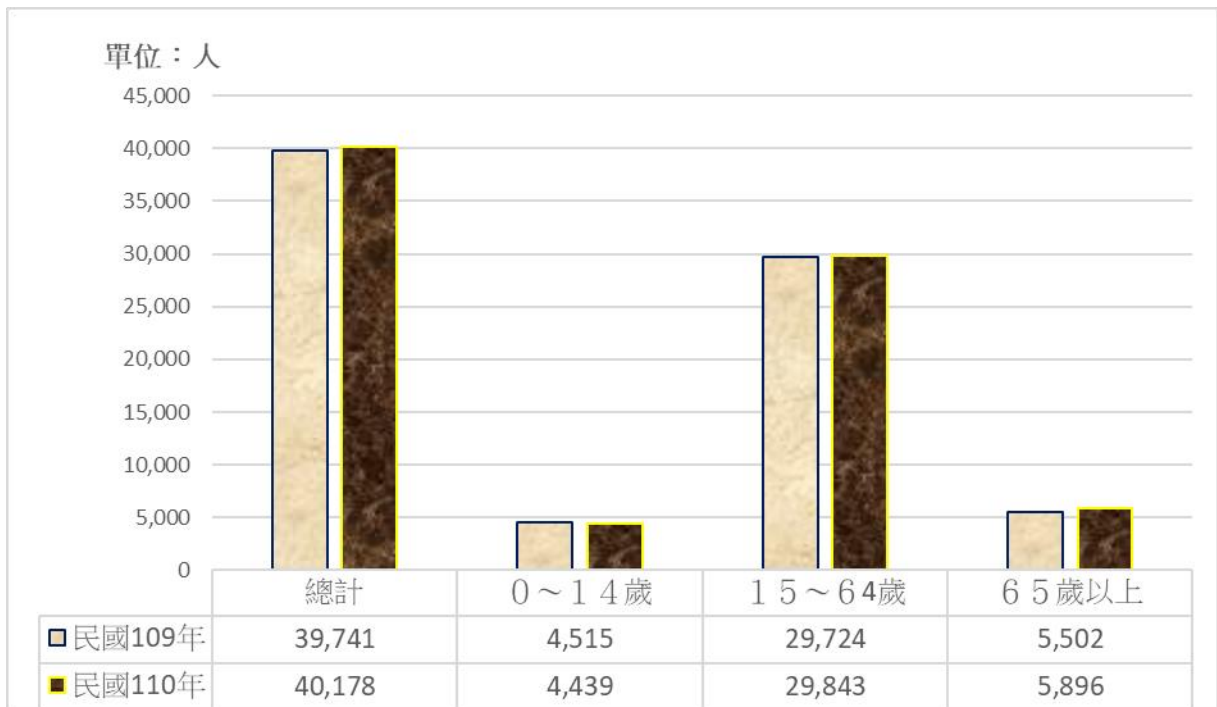
就民國 110 年度本區人口年齡分布，適於工作年齡（15~65 歲）人口數 29,843 人；約佔全區總人口數之 74.28%，顯示本區勞動力供應充沛，促進經濟發展甚為有利，而老年人口（65 歲以上）有 5,896 人；約佔 14.67%，由於國民生活水準提高、醫療衛生進步，促使國人壽命延長，故其所佔比率亦逐年遞增。惟幼年人口（0~14 歲）有 4,439 人；約佔 11.05%，因結婚年齡延後，生育年齡提高加上整體經濟環境影響，造成生育率逐年下降其所佔比例也隨之遞減。

表三：本區現住人口年齡結構

年底別	總人口 (人)	年齡分配		
		0~14歲	15~64歲	65歲以上
109年	39,741	4,515	29,724	5,502
比率(%)	100.00	11.36	74.79	13.84
110年	40,178	4,439	29,843	5,896
比率(%)	100.00	11.05	74.28	14.67

資料來源：新北市政府民政局

圖三：109 與 110 年本區現住人口年齡結構



二、教育程度

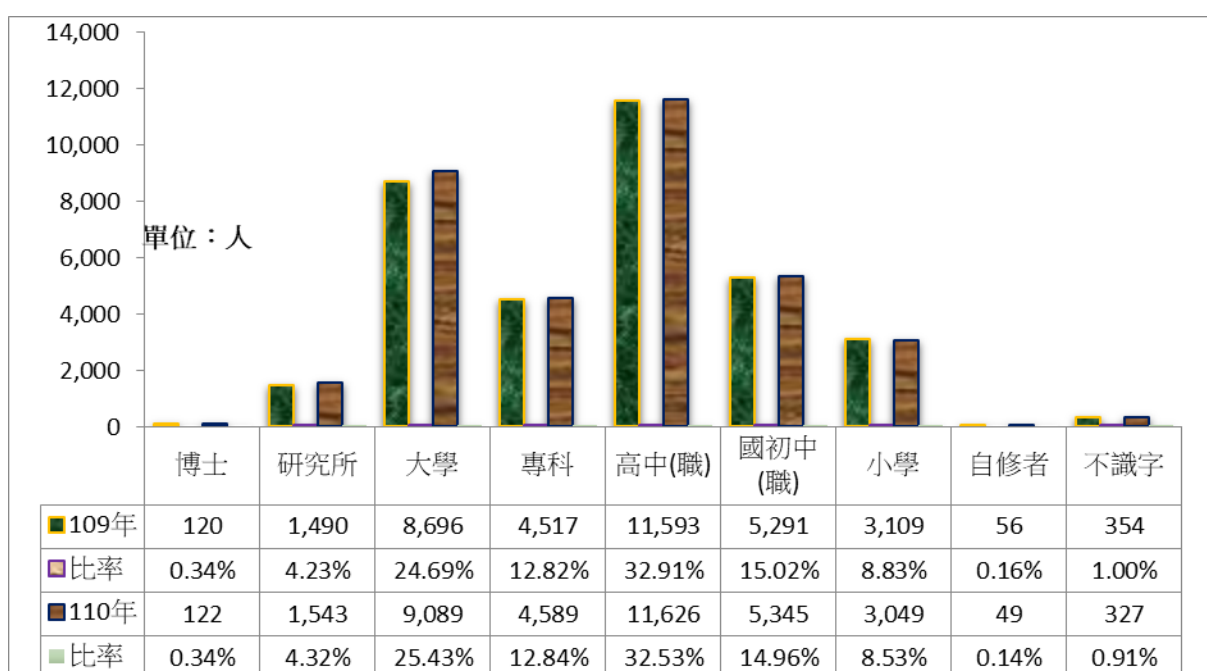
本區自民國 57 學年度起，實施九年國民義務教育頗具成效，110 年底本區 15 歲以上人口數 35,739 人，15 歲以上現住人口教育程度為專科以上約佔 42.93%，各程度依序為研究所者 1,665 人 (4.66%)；大學者 9,089 人(25.43%)；專科者 4,589 人(12.84%)；高中(職)者 11,626 人(32.53%)；國初中(職)5,345 人(14.96%)；小學者 3,049 人(8.53%)；自修者 49 人(0.14%)；不識字者 327 人(0.91%)。專科以上為主要教育程度、其不識字者隨教育普及人口年齡老化死亡遞減少之。

表四：本區15歲以上現住人口教育程度比較表

教育程度	110年底		109年底	
	人數	比率(%)	人數	比率(%)
總計	35,739	100.00	35,226	100.00
博士	122	0.34	120	0.34
研究所	1,543	4.32	1,490	4.23
大學	9,089	25.43	8,696	24.69
專科	4,589	12.84	4,517	12.82
高中(職)	11,626	32.53	11,593	32.91
國初中(職)	5,345	14.96	5,291	15.02
小學	3,049	8.53	3,109	8.83
自修者	49	0.14	56	0.16
不識字	327	0.91	354	1.00

資料來源：新北市政府民政局

圖四：109 與 110 年本區 15 歲以上現住人口教育程度結構



三、婚姻狀況

本區 110 年底未婚男性有 9,063 人、女性有 7,749 人，合計 16,812 人，佔總人口比例 41.84%；有配偶的有 17,272 人，佔 42.99%；離婚人數有 4,029 人，佔 10.03%；喪偶者有 2,065 人，佔 5.14%。

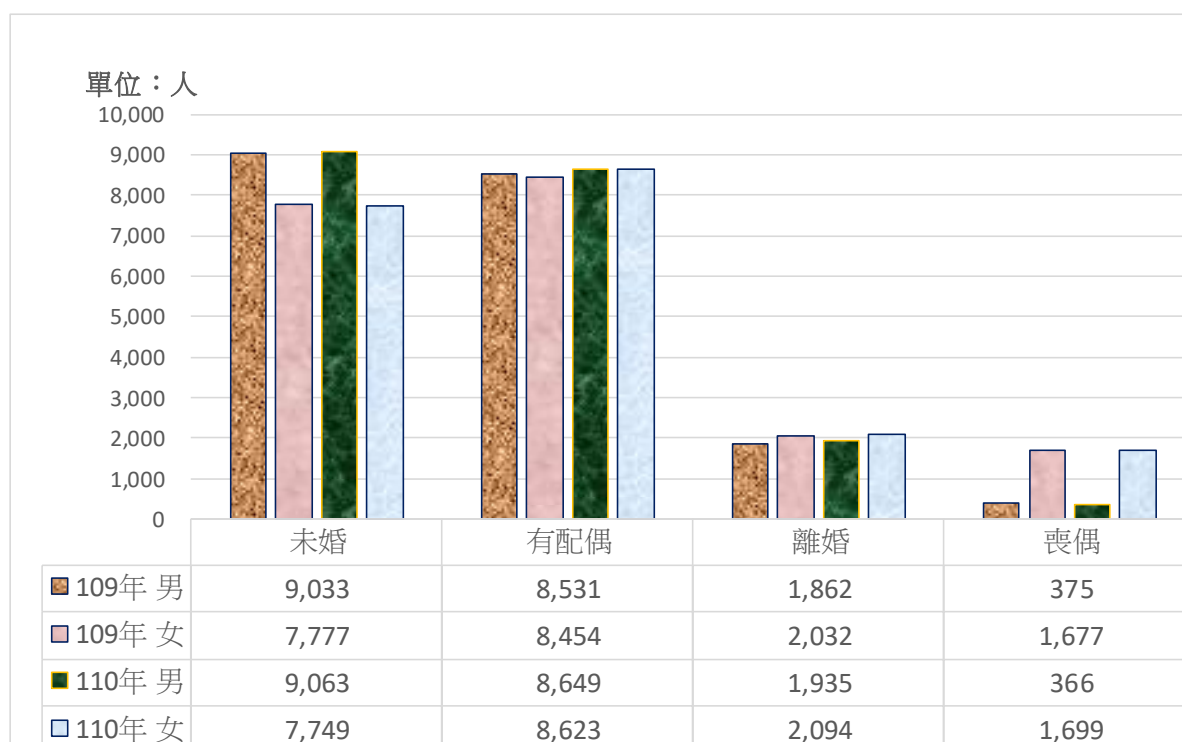
惟社會結構及價值觀念之改變，離婚之情形有明顯增加趨勢。

表五：109與110年本區現住人口之婚姻狀況

年度	總計	未婚		有配偶		離婚		喪偶	
		人數	比率(%)	人數	比率(%)	人數	比率(%)	人數	比率(%)
110年	40,178	16,812	41.84	17,272	42.99	4,029	10.03	2,065	5.14
109年	39,741	16,810	42.30	16,985	42.74	3,894	9.80	2,052	5.16
110年與109年比較增減數	437	2	-0.46	287	0.25	135	0.23	13	-0.02

資料來源：新北市政府民政局

圖五：109 與 110 年本區現住人口之婚姻狀況



伍、人口成長

影響人口成長之因素有二，一為自然增加，二為社會增加。

一、自然增加

自然增加係指出生人數與死亡人數之差額。本區死亡數大於出生數、人口成長無自然增加因素。

110 年底本區人口出生數 261 人，平均月出生人數為 22 人；死亡數 275 人，平均月死亡人數 23 人。

二、社會增加

社會增加係指遷入人口數與遷出人口數之差額。本區對外有台 61 線快速道路可達桃園國際機場、本島西岸各地，台 64 線快速道路連接新店、中和，另經由 103 號、105 號縣道分可通往五股、蘆洲以及林口，關渡大橋則為聯絡淡水、臺北市之主要交通管道，區內臺北國際商港、十三行博物館、八里垃圾焚化廠以及八里污水處理廠等重大公共建設，而目前刻正進行臺北國際商港特定區開發及淡江大橋(輕軌捷運)環境影響評估案，將為本區未來發展注入一股新動力。本區定位為技術密集型工業及居住之主要都市功能，地方商業中心為次要功能，因此為就業或求學而遷移本區，110 年底遷入者有 2,166 人，另遷出者 1,715 人，110 年移入人口淨增加 450 人。

三、成長趨勢

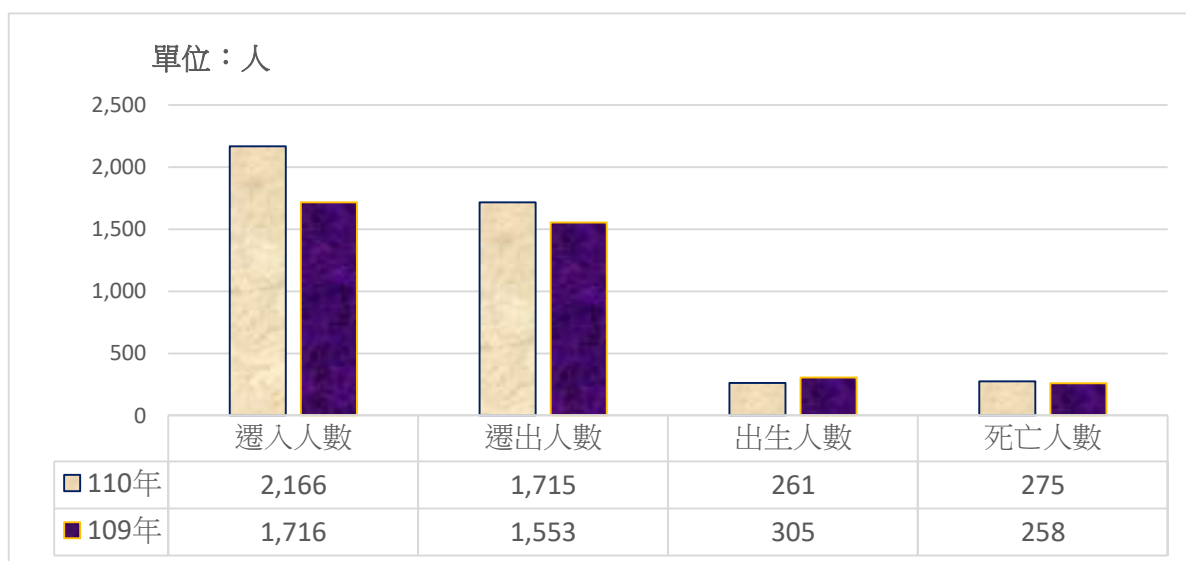
近年來醫療衛生品質改善、生活水準提高，死亡率逐年下降，但在自然增加率方面，由於晚婚及家庭計劃觀念、生育年齡提高、托兒照顧不易、養育及教育成本高等因素，未來之出生率將持續下降。社會增加方面，本區工商發達、交通建設完善、居住環境及成本也相較鄰近區域有優勢，故預期今後人口社會增加率仍為正數。

表六：109與110年本區人口遷入遷出與出生死亡數

年底別	總人口	出生人數	比率(%)	死亡人數	比率(%)	遷入人數	比率(%)	遷出人數	比率(%)
109年	39,741	305	0.77	258	0.65	1,716	4.32	1,553	3.91
110年	40,178	261	0.65	275	0.68	2,166	5.39	1,715	4.27

資料來源：新北市五股戶政

圖六：109年與110年本區人口遷入遷出與出生死亡數



結 論

本區自民國90年底的人口數29,604人至民國110年底的人口數40,178人，近二十年來人口增加10,574人、約為35.72%。本區共10里、戶數共16,118戶，平均每戶為2.49人，人口密度每平方公里為1,017人。

本區各里因地形、水源保護區呈現不同樣貌，人口數落差大，最大里與最小里相差5,668人，如龍源、舊城及訊塘等里為地勢較平坦區域，將趨向都會城市人口密集發展；荖厝、長坑、下厝等里因地形限制、水源保護區等因素，人口數大都未達2千人，人口密度低；各里須依不同特性予以不同規畫策略。

本區就110年底與109年底人口數變化而言，人口數增加437人，主要係因八里重劃區內大樓興建、相繼完成，以及台北港產業專區陸續設置；就人口成長而言，本區有賴社會增加因素來增加本區人口，期待本區於交通運輸及方便就學就業方面更加精進，吸引更多人口進駐。

刊 名：新北市八里區人口結構

編 印：新北市八里區公所會計室

出 版：新北市八里區公所

出版日期：中華民國 111 年 7 月

刊期頻率：年刊

本刊同時登載於八里區公所網站

網 址：<http://www.bali.ntpc.gov.tw/>

